



Акционерное общество

А К В А Т И К

Проектно-строительная гидротехническая компания
Экспертный центр по безопасности гидротехнических сооружений

Телефон: (495) 787-49-84 факс: (495) 787-49-85 e-mail: info@aquatic.ru <http://www.aquatic.ru>

Свидетельство № П-4-16-0287 от 06 апреля 2016 г.

ФБУ «АЗОВО-ДОНСКАЯ БАССЕЙНОВАЯ АДМИНИСТРАЦИЯ»

«СТРОИТЕЛЬСТВО БАГАЕВСКОГО ГИДРОУЗЛА НА Р. ДОН»

ДОКУМЕНТАЦИЯ ПО ПЛАНИРОВКЕ ТЕРРИТОРИИ

ПРОЕКТ ПЛАНИРОВКИ ТЕРРИТОРИИ

ОСНОВНАЯ ЧАСТЬ

ГРАФИЧЕСКИЕ МАТЕРИАЛЫ

**РОСТОВСКАЯ ОБЛАСТЬ. ОКТЯБРЬСКИЙ РАЙОН. БЕССЕРГЕНЕВСКОЕ СЕЛЬСКОЕ
ПОСЕЛЕНИЕ**

ТОМ 6

03-16-ОК-ДПТ-ППТ-ОЧ.6

2017



Акционерное общество

А К В А Т И К

Проектно-строительная гидротехническая компания
Экспертный центр по безопасности гидротехнических сооружений

Телефон: (495) 787-49-84 факс: (495) 787-49-85 e-mail: info@aquatic.ru http://www.aquatic.ru

Свидетельство № П-4-16-0287 от 06 апреля 2016 г.

ФБУ «АЗОВО-ДОНСКАЯ БАССЕЙНОВАЯ АДМИНИСТРАЦИЯ»

«СТРОИТЕЛЬСТВО БАГАЕВСКОГО ГИДРОУЗЛА НА Р. ДОН»

ДОКУМЕНТАЦИЯ ПО ПЛАНИРОВКЕ ТЕРРИТОРИИ

ПРОЕКТ ПЛАНИРОВКИ ТЕРРИТОРИИ

ОСНОВНАЯ ЧАСТЬ

ГРАФИЧЕСКИЕ МАТЕРИАЛЫ

**РОСТОВСКАЯ ОБЛАСТЬ. ОКТЯБРЬСКИЙ РАЙОН. БЕССЕРГЕНЕВСКОЕ СЕЛЬСКОЕ
ПОСЕЛЕНИЕ**

ТОМ 6

03-16-ОК-ДПТ-ППТ-ОЧ.6

Генеральный директор

Главный инженер проекта



С.Г. Башкиров

А.А. Воронин

2017



Общество с ограниченной ответственностью
«СпецГеоТрансПроект»

ФБУ «АЗОВО-ДОНСКАЯ БАССЕЙНОВАЯ АДМИНИСТРАЦИЯ»

«СТРОИТЕЛЬСТВО БАГАЕВСКОГО ГИДРОУЗЛА НА Р. ДОН»

ДОКУМЕНТАЦИЯ ПО ПЛАНИРОВКЕ ТЕРРИТОРИИ

ПРОЕКТ ПЛАНИРОВКИ ТЕРРИТОРИИ

ОСНОВНАЯ ЧАСТЬ

ГРАФИЧЕСКИЕ МАТЕРИАЛЫ

**РОСТОВСКАЯ ОБЛАСТЬ. ОКТЯБРЬСКИЙ РАЙОН. БЕССЕРГЕНЕВСКОЕ СЕЛЬСКОЕ
ПОСЕЛЕНИЕ**

ТОМ 6

03-16-ОК-ДПТ-ППТ-ОЧ.6

Генеральный директор

Руководитель проекта



Д.В. Прислонов

С.В. Сладков

ДОКУМЕНТАЦИЯ ПО ПЛАНИРОВКЕ ТЕРРИТОРИИ

«СТРОИТЕЛЬСТВО БАГАЕВСКОГО ГИДРОУЗЛА НА Р. ДОН»

ПРОЕКТ ПЛАНИРОВКИ ТЕРРИТОРИИ

ОСНОВНАЯ ЧАСТЬ

ГРАФИЧЕСКИЕ МАТЕРИАЛЫ

**РОСТОВСКАЯ ОБЛАСТЬ. ОКТЯБРЬСКИЙ РАЙОН. БЕССЕРГЕНЕВСКОЕ
СЕЛЬСКОЕ ПОСЕЛЕНИЕ**

ТОМ 6

03-16-ОК-ДПТ-ППТ-ОЧ.6

Заказчик:

ООО «СпецГеоТрансПроект»

Исполнитель:

ООО «КРТ Система»

Взам. инв. №

Подп. и дата

Инв. №.

Генеральный директор

Технический директор



А.В. Сердюков

Р.С. Левицкий

г. Санкт-Петербург

2017

Состав документации по планировке территории

№ тома, части	Шифр	Наименование	Примечание
ПРОЕКТ ПЛАНИРОВКИ ТЕРРИТОРИИ			
Основная часть			
<i>Положение о характеристиках планируемого развития территории</i>			
ТОМ 1	03-16-ОК-ДПТ-ППТ-ОЧ.1	Проект планировки территории. Основная часть. Положение о характеристиках планируемого развития территории	
<i>Графические материалы</i>			
ТОМ 2	03-16-ОК-ДПТ-ППТ-ОЧ.2	Проект планировки территории. Основная часть. Графические материалы. Ростовская область. Багаевский район. Манычское сельское поселение	
ТОМ 3	03-16-ОК-ДПТ-ППТ-ОЧ.3	Проект планировки территории. Основная часть. Графические материалы. Ростовская область. Багаевский район. Багаевское сельское поселение	
ТОМ 4	03-16-ОК-ДПТ-ППТ-ОЧ.4	Проект планировки территории. Основная часть. Графические материалы. Ростовская область. Багаевский район. Елкинское сельское поселение	
ТОМ 5	03-16-ОК-ДПТ-ППТ-ОЧ.5	Проект планировки территории. Основная часть. Графические материалы. Ростовская область. Багаевский район. Ажиновское сельское поселение	
ТОМ 6	03-16-ОК-ДПТ-ППТ-ОЧ.6	Проект планировки территории. Основная часть. Графические материалы. Ростовская область. Октябрьский район. Бессергеновское сельское поселение	
ТОМ 7	03-16-ОК-ДПТ-ППТ-ОЧ.7	Проект планировки территории. Основная часть. Графические материалы. Ростовская область. Усть-Донецкий район. Мелиховское сельское поселение	
ТОМ 8	03-16-ОК-ДПТ-ППТ-ОЧ.8	Проект планировки территории. Основная часть. Графические материалы. Ростовская область. Усть-Донецкий район. Пухляковское сельское поселение	
ТОМ 9	03-16-ОК-ДПТ-ППТ-ОЧ.9	Проект планировки территории. Основная часть. Графические материалы. Ростовская область. Усть-Донецкий район. Раздорское сельское поселение	
ТОМ 10	03-16-ОК-ДПТ-ППТ-ОЧ.10	Проект планировки территории. Основная часть. Графические материалы. Ростовская область. Семикаракорский район. Сусатское сельское поселение	

Инв. № подл.	Подпись и дата	Взам. инв. №

03-16-ОК-ДПТ-СП					
Изм.	Кол.уч	Лист	№док	Подп.	Дата
Рук. отдела	Божук			<i>[Подпись]</i>	08.2017
Проверил	Божук			<i>[Подпись]</i>	08.2017
Разработал	Козина			<i>[Подпись]</i>	
Н. контр.	Погодина			<i>[Подпись]</i>	08.2017

Состав документации по планировке территории

Стадия	Лист	Листов
П	1	6
ООО «КРТ Система»		

№ тома, части	Шифр	Наименование	Примечание
ТОМ 11	03-16-ОК-ДПТ-ППТ-ОЧ.11	Проект планировки территории. Основная часть. Графические материалы. Ростовская область. Семикаракорский район. Семикаракорское городское поселение	
ТОМ 12	03-16-ОК-ДПТ-ППТ-ОЧ.12	Проект планировки территории. Основная часть. Графические материалы. Ростовская область. Семикаракорский район. Кочетовское сельское поселение	
ТОМ 13	03-16-ОК-ДПТ-ППТ-ОЧ.13	Проект планировки территории. Основная часть. Графические материалы. Ростовская область. Усть-Донецкий район. Крымское сельское поселение	
Материалы по обоснованию			
<i>Пояснительная записка</i>			
ТОМ 14	03-16-ОК-ДПТ-ППТ-МО.1	Проект планировки территории. Материалы по обоснованию. Пояснительная записка	
<i>Графические материалы</i>			
ТОМ 15 Книга 1	03-16-ОК-ДПТ-ППТ-МО.2	Проект планировки территории. Материалы по обоснованию. Графические материалы. Ростовская область. Багаевский район. Манычское сельское поселение	
ТОМ 15 Книга 2	03-16-ОК-ДПТ-ППТ-МО.3	Проект планировки территории. Материалы по обоснованию. Графические материалы. Ростовская область. Багаевский район. Манычское сельское поселение	
ТОМ 16 Книга 1	03-16-ОК-ДПТ-ППТ-МО.4	Проект планировки территории. Материалы по обоснованию. Графические материалы. Ростовская область. Багаевский район. Багаевское сельское поселение	
ТОМ 16 Книга 2	03-16-ОК-ДПТ-ППТ-МО.5	Проект планировки территории. Материалы по обоснованию. Графические материалы. Ростовская область. Багаевский район. Багаевское сельское поселение	
ТОМ 16 Книга 3	03-16-ОК-ДПТ-ППТ-МО.6	Проект планировки территории. Материалы по обоснованию. Графические материалы. Ростовская область. Багаевский район. Багаевское сельское поселение	
ТОМ 17	03-16-ОК-ДПТ-ППТ-МО.7	Проект планировки территории. Материалы по обоснованию. Графические материалы. Ростовская область. Багаевский район. Елкинское сельское поселение	

Взам. инв. №	
Подпись и дата	
Инв. № подл.	

Изм.	Кол.уч	Лист	№док	Подп.	Дата

№ тома, части	Шифр	Наименование	Примечание
ТОМ 18	03-16-ОК-ДПТ-ППТ-МО.8	Проект планировки территории. Материалы по обоснованию. Графические материалы. Ростовская область. Багаевский район. Ажиновское сельское поселение	
ТОМ 19 Книга 1	03-16-ОК-ДПТ-ППТ-МО.9	Проект планировки территории. Материалы по обоснованию. Графические материалы. Ростовская область. Октябрьский район. Бессергеновское сельское поселение	
ТОМ 19 Книга 2	03-16-ОК-ДПТ-ППТ-МО.10	Проект планировки территории. Материалы по обоснованию. Графические материалы. Ростовская область. Октябрьский район. Бессергеновское сельское поселение	
ТОМ 20 Книга 1	03-16-ОК-ДПТ-ППТ-МО.11	Проект планировки территории. Материалы по обоснованию. Графические материалы. Ростовская область. Усть-Донецкий район. Мелиховское сельское поселение	
ТОМ 20 Книга 2	03-16-ОК-ДПТ-ППТ-МО.12	Проект планировки территории. Материалы по обоснованию. Графические материалы. Ростовская область. Усть-Донецкий район. Мелиховское сельское поселение	
ТОМ 21	03-16-ОК-ДПТ-ППТ-МО.13	Проект планировки территории. Материалы по обоснованию. Графические материалы. Ростовская область. Усть-Донецкий район. Пухляковское сельское поселение	
ТОМ 22 Книга 1	03-16-ОК-ДПТ-ППТ-МО.14	Проект планировки территории. Материалы по обоснованию. Графические материалы. Ростовская область. Усть-Донецкий район. Раздорское сельское поселение	
ТОМ 22 Книга 2	03-16-ОК-ДПТ-ППТ-МО.15	Проект планировки территории. Материалы по обоснованию. Графические материалы. Ростовская область. Усть-Донецкий район. Раздорское сельское поселение	
ТОМ 23	03-16-ОК-ДПТ-ППТ-МО.16	Проект планировки территории. Материалы по обоснованию. Графические материалы. Ростовская область. Семикаракорский район. Сусатское сельское поселение	
ТОМ 24 Книга 1	03-16-ОК-ДПТ-ППТ-МО.17	Проект планировки территории. Материалы по обоснованию. Графические материалы. Ростовская область. Семикаракорский район. Семикаракорское городское поселение	
ТОМ 24 Книга 2	03-16-ОК-ДПТ-ППТ-МО.18	Проект планировки территории. Материалы по обоснованию. Графические материалы. Ростовская область. Семикаракорский район. Семикаракорское городское поселение	

Инв. № подл.	Подпись и дата	Взам. инв. №

Изм.	Кол.уч	Лист	№док	Подп.	Дата

№ тома, части	Шифр	Наименование	Примечание
ТОМ 25 Книга 1	03-16-ОК-ДПТ-ППТ-МО.19	Проект планировки территории. Материалы по обоснованию. Графические материалы. Ростовская область. Семикаракорский район. Кочетовское сельское поселение	
ТОМ 25 Книга 2	03-16-ОК-ДПТ-ППТ-МО.20	Проект планировки территории. Материалы по обоснованию. Графические материалы. Ростовская область. Семикаракорский район. Кочетовское сельское поселение	
ТОМ 26	03-16-ОК-ДПТ-ППТ-МО.21	Проект планировки территории. Материалы по обоснованию. Графические материалы. Ростовская область. Усть-Донецкий район. Крымское сельское поселение	
ПРОЕКТ МЕЖЕВАНИЯ ТЕРРИТОРИИ			
Основная часть			
ТОМ 27 Книга 1	03-16-ОК-ДПТ-ПМТ-ОЧ.1	Проект межевания территории. Основная часть. Ростовская область. Багаевский район. Манычское сельское поселение	
ТОМ 27 Книга 2	03-16-ОК-ДПТ-ПМТ-ОЧ.2	Проект межевания территории. Основная часть. Ростовская область. Багаевский район. Манычское сельское поселение	
ТОМ 28 Книга 1	03-16-ОК-ДПТ-ПМТ-ОЧ.3	Проект межевания территории. Основная часть. Ростовская область Багаевский район. Багаевское сельское поселение	
ТОМ 28 Книга 2	03-16-ОК-ДПТ-ПМТ-ОЧ.4	Проект межевания территории. Основная часть. Ростовская область Багаевский район. Багаевское сельское поселение	
ТОМ 29 Книга 1	03-16-ОК-ДПТ-ПМТ-ОЧ.5	Проект межевания территории. Основная часть. Ростовская область Багаевский район. Елкинское сельское поселение	
ТОМ 30 Книга 1	03-16-ОК-ДПТ-ПМТ-ОЧ.6	Проект межевания территории. Основная часть. Ростовская область. Багаевский район. Ажиновское сельское поселение	
ТОМ 31 Книга 1	03-16-ОК-ДПТ-ПМТ-ОЧ.7	Проект межевания территории. Основная часть. Ростовская область. Октябрьский район. Бессергеновское сельское поселение	
ТОМ 32 Книга 1	03-16-ОК-ДПТ-ПМТ-ОЧ.8	Проект межевания территории. Основная часть. Ростовская область. Усть-Донецкий район. Мелиховское сельское поселение	
ТОМ 33 Книга 1	03-16-ОК-ДПТ-ПМТ-ОЧ.9	Проект межевания территории. Основная часть. Ростовская область. Усть-Донецкий район. Пухляковское сельское поселение	
ТОМ 34 Книга 1	03-16-ОК-ДПТ-ПМТ-ОЧ.10	Проект межевания территории. Основная часть. Ростовская область. Усть-Донецкий район. Раздорское сельское поселение	
ТОМ 34 Книга 2	03-16-ОК-ДПТ-ПМТ-ОЧ.11	Проект межевания территории. Основная часть. Ростовская область. Усть-Донецкий район. Раздорское сельское поселение	

Взам. инв. №	
Подпись и дата	
Инв. № подл.	

Изм.	Кол.уч	Лист	№док	Подп.	Дата

№ тома, части	Шифр	Наименование	Примечание
ТОМ 35 Книга 1	03-16-ОК-ДПТ-ПМТ-ОЧ.12	Проект межевания территории. Основная часть. Ростовская область. Семикаракорский район. Сусатское сельское поселение	
ТОМ 36 Книга 1	03-16-ОК-ДПТ-ПМТ-ОЧ.13	Проект межевания территории. Основная часть. Ростовская область. Семикаракорский район. Семикаракорское городское поселение	
ТОМ 37 Книга 1	03-16-ОК-ДПТ-ПМТ-ОЧ.14	Проект межевания территории. Основная часть. Ростовская область. Семикаракорский район. Кочетовское сельское поселение	
ТОМ 38 Книга 1	03-16-ОК-ДПТ-ПМТ-ОЧ.15	Проект межевания территории. Основная часть. Ростовская область. Усть-Донецкий район. Крымское сельское поселение	
Материалы по обоснованию			
ТОМ 39	03-16-ОК-ДПТ-ПМТ-МО.1	Проект межевания территории. Материалы по обоснованию. Ростовская область. Багаевский район. Манычское сельское поселение	
ТОМ 40	03-16-ОК-ДПТ-ПМТ-МО.2	Проект межевания территории. Материалы по обоснованию. Ростовская область. Багаевский район. Багаевское сельское поселение	
ТОМ 41	03-16-ОК-ДПТ-ПМТ-МО.3	Проект межевания территории. Материалы по обоснованию. Ростовская область. Багаевский район. Елкинское сельское поселение	
ТОМ 42	03-16-ОК-ДПТ-ПМТ-МО.4	Проект межевания территории. Материалы по обоснованию. Ростовская область. Багаевский район. Ажиновское сельское поселение	
ТОМ 43	03-16-ОК-ДПТ-ПМТ-МО.5	Проект межевания территории. Материалы по обоснованию. Ростовская область. Октябрьский район. Бессергеновское сельское поселение	
ТОМ 44	03-16-ОК-ДПТ-ПМТ-МО.6	Проект межевания территории. Материалы по обоснованию. Ростовская область. Усть-Донецкий район. Мелиховское сельское поселение	
ТОМ 45	03-16-ОК-ДПТ-ПМТ-МО.7	Проект межевания территории. Материалы по обоснованию. Ростовская область. Усть-Донецкий район. Пухляковское сельское поселение	
ТОМ 46	03-16-ОК-ДПТ-ПМТ-МО.8	Проект межевания территории. Материалы по обоснованию. Ростовская область. Усть-Донецкий район. Раздорское сельское поселение	
ТОМ 47	03-16-ОК-ДПТ-ПМТ-МО.9	Проект межевания территории. Материалы по обоснованию. Ростовская область. Семикаракорский район. Сусатское сельское поселение	

Взам. инв. №	
Подпись и дата	
Инв. № подл.	





Изм.	Кол.уч	Лист	№док	Подп.	Дата

№ тома, части	Шифр	Наименование	Примечание
ТОМ 48	03-16-ОК-ДПТ-ПМТ-МО.10	Проект межевания территории. Материалы по обоснованию. Ростовская область. Семикаракорский район. Семикаракорское городское поселение	
ТОМ 49	03-16-ОК-ДПТ-ПМТ-МО.11	Проект межевания территории. Материалы по обоснованию. Ростовская область. Семикаракорский район. Кочетовское сельское поселение	
ТОМ 50	03-16-ОК-ДПТ-ПМТ-МО.12	Проект межевания территории. Материалы по обоснованию. Ростовская область. Усть-Донецкий район. Крымское сельское поселение	
ГРАДОСТРОИТЕЛЬНЫЕ ПЛАНЫ ЗЕМЕЛЬНЫХ УЧАСТКОВ			
ТОМ 51	03-16-ОК-ДПТ-ГПЗУ.1	Градостроительные планы земельных участков. Ростовская область. Багаевский район. Манычское сельское поселение	
ТОМ 52	03-16-ОК-ДПТ-ГПЗУ.2	Градостроительные планы земельных участков. Ростовская область. Октябрьский район. Бессергеновское сельское поселение	
ТОМ 53	03-16-ОК-ДПТ-ГПЗУ.3	Градостроительные планы земельных участков. Ростовская область. Усть-Донецкий район. Раздорское сельское поселение	
ТОМ 54	03-16-ОК-ДПТ-ГПЗУ.4	Градостроительные планы земельных участков. Ростовская область. Семикаракорский район. Семикаракорское городское поселение	
ТОМ 55	03-16-ОК-ДПТ-ГПЗУ.5	Градостроительные планы земельных участков. Ростовская область. Семикаракорский район. Кочетовское сельское поселение	






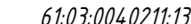
Инв. № подл.	Подпись и дата	Взам. инв. №							03-16-ОК-ДПТ-СП	Лист
			Изм.	Кол.уч	Лист	№док	Подп.	Дата	6	

Содержание


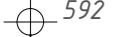
№ п/п	Наименование	№ стр.
	Графическая часть	
Лист 1	Чертеж планировки территории М 1:2000	11

Инв. № подл.	Подпись и дата	Взам. инв. №					03-16-ОК-ДПТ-ПТТ-ОЧ.6					
			Изм.	Кол.уч	Лист	№док	Подп.	Дата	Стадия	Лист	Листов	
			Рук. проекта	Божук			08.2017	Содержание. Основная часть	ООО «КРТ Система»			
			Проверил	Божук			08.2017			П	1	1
			Разработал	Козина								
			Н. контр.	Погодина			08.2017					






Условные обозначения:

-  Граница подготовки проекта планировки территории
-  Границы муниципальных районов
-  Границы муниципальных образований
-  Границы населенных пунктов
-  Границы и номера кадастровых кварталов
-  Границы и кадастровые номера существующих земельных участков, учтенных в государственном кадастре недвижимости







Красные линии:

-  устанавливаемые
-  номера характерных точек красных линий



Границы существующих и планируемых элементов планировочной структуры:

- существующих:**
-  территорий общего пользования
- планируемых:**
-  территорий общего пользования
 -  территорий, занятых линейными объектами и (или) предназначенных для размещения линейных объектов - искусственно созданного для судоходства внутреннего водного пути р. Дон
 -  территорий, занятых линейными объектами и (или) предназначенных для размещения линейных объектов-объектов капитального строительства в целях обеспечения организаций коммунальными услугами
 -  территорий, занятых линейными объектами и (или) предназначенных для размещения линейных объектов - гидротехнических сооружений, необходимых для эксплуатации Багаевского гидроузла на р. Дон (берегозащитных сооружений)



Границы зон планируемого размещения объектов капитального строительства федерального значения:

-  искусственно созданного для судоходства внутреннего водного пути р. Дон
-  гидротехнического сооружения Багаевский гидроузел на р. Дон (первый этап строительства)
-  гидротехнического сооружения Багаевский гидроузел на р. Дон (второй этап строительства)
-  гидротехнических сооружений, необходимых для эксплуатации Багаевского гидроузла на р. Дон (берегозащитных сооружений)
-  сооружений, имеющих назначение по временному хранению, распределению и перевалке грузов, для строительства Багаевского гидроузла на р. Дон
-  объектов капитального строительства в целях обеспечения организаций коммунальными услугами










временных сооружений на период строительства объекта:






-  сооружений, имеющих назначение по временному хранению, распределению и перевалке грузов, подъездных автомобильных дорог, для строительства Багаевского гидроузла на р. Дон
-  объектов капитального строительства в целях обеспечения организаций коммунальными услугами

Линии, обозначающие дороги, улицы, проезды, объекты транспортной инфрастр,

- сохраняемые:**
-  улично-дорожная сеть
- планируемые:**
-  искусственно созданный для судоходства внутренний водный путь р. Дон

Линии, обозначающие линии связи, объекты инженерной инфраструктуры:

- сохраняемые:**
-  Воздушные линии электропередачи до 1 кВ
 -  Воздушные линии электропередачи 6-10 кВ
 -  Воздушные линии электропередачи 110 кВ
 -  Воздушные линии электропередачи 220 кВ
 -  Хозяйственно-бытовые канализации
 -  Водозаборные трубы
 -  Трансформаторные подстанции
 -  Насосная станция
 -  Водонапорная башня

- планируемые:**
-  W1 Воздушные линии электропередачи
 -  Временная ЛЭП 6 кВ
 -  С1 Линии связи
 -  Г0 Сети газоснабжения
 -  В1 Хозяйственно-питьевой водопровод

Проходы к водным объектам общего пользования и их береговым полосам:



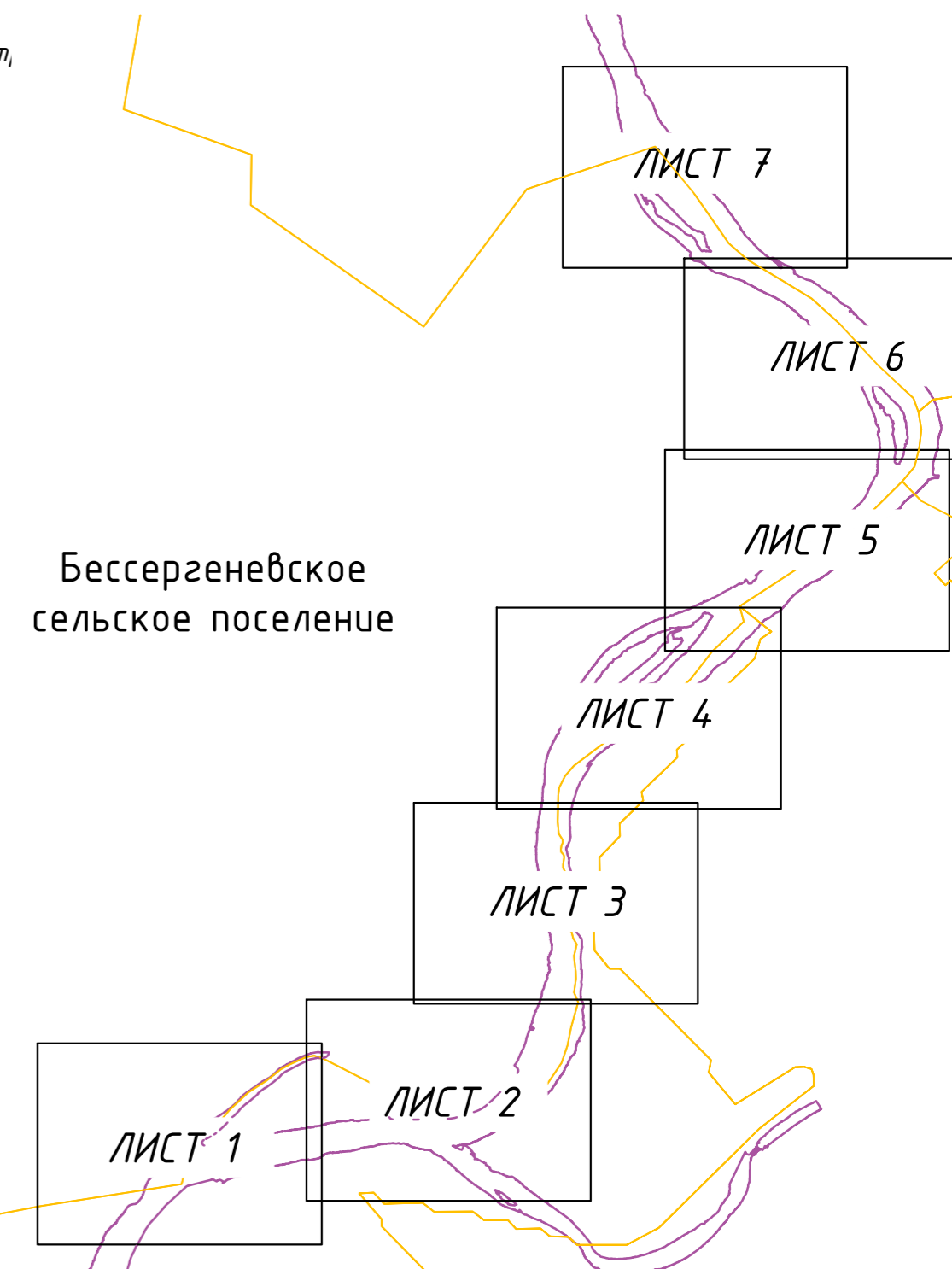
- границы береговой полосы:**
-  учтенные в государственном кадастре недвижимости
 -  нормативные

Схема расположения листов



Бессергеновское сельское поселение

ЛИСТ 8

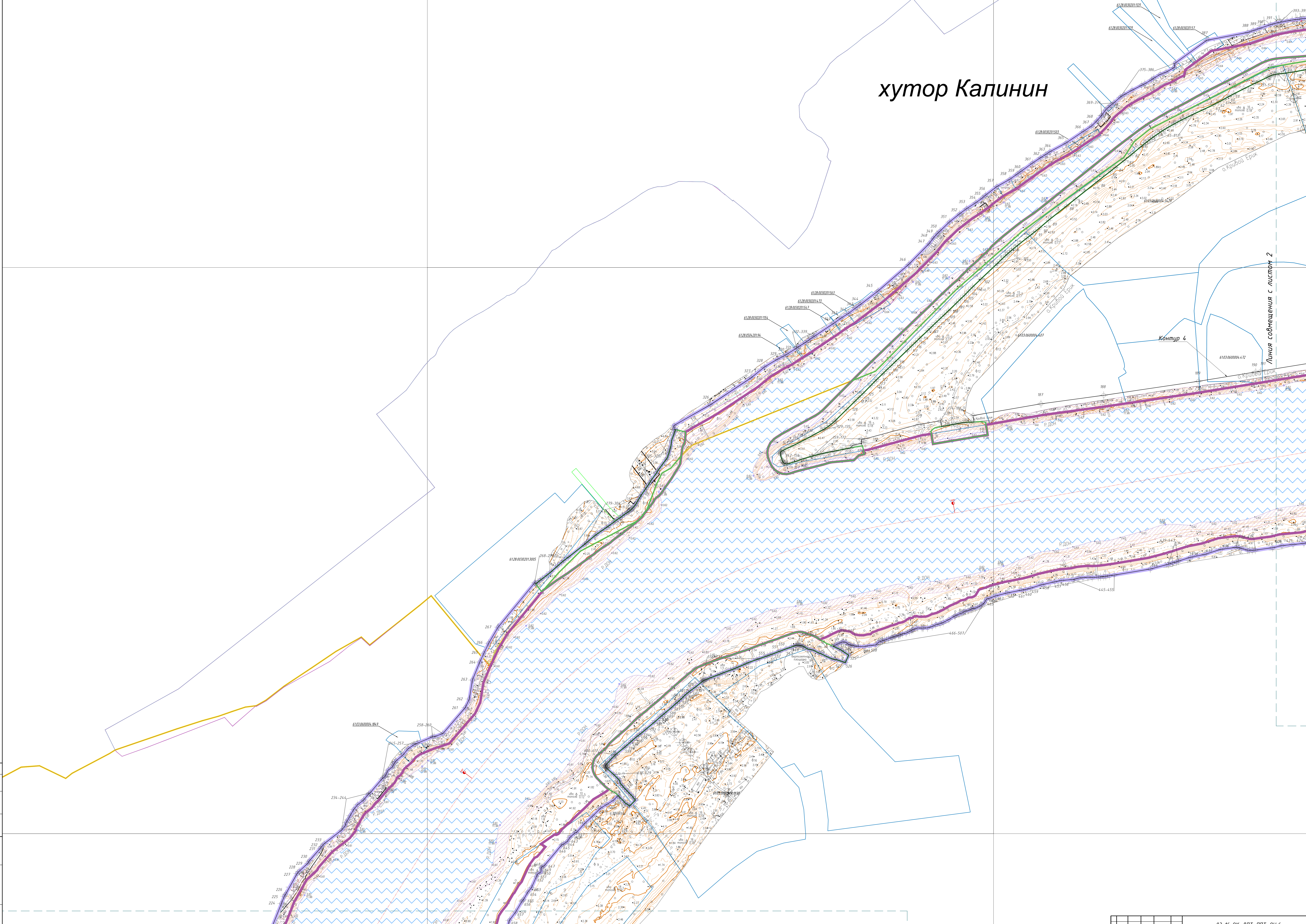
						03-16-ОК-ДПТ-ППТ-04.6			
						"Строительство Багаевского гидроузла на р. Дон"			
Изм	Кол.уч	Лист	N док	Подпись	Дата	Проект планировки территории Основная часть	Стадия	Лист	Листов
Разработал	Божук	1		Божук	08.17		П	1.0	9
Проверил	Козина	2		Козина	08.17				
						Чертеж планировки территории	000 "КРТ Система"		
Н.контроль	Погодина	3		Погодина	08.17				

Согласовано:

Взам. инв. №


Инв. № подл. Подпись и дата

хутор Калинин



Лист 16-ОК-ДПТ-ПТ-04.6

Линия совмещения с листом Э



Контур 5

6128.00302015054201

Линия совмещения с листом 1

Старый

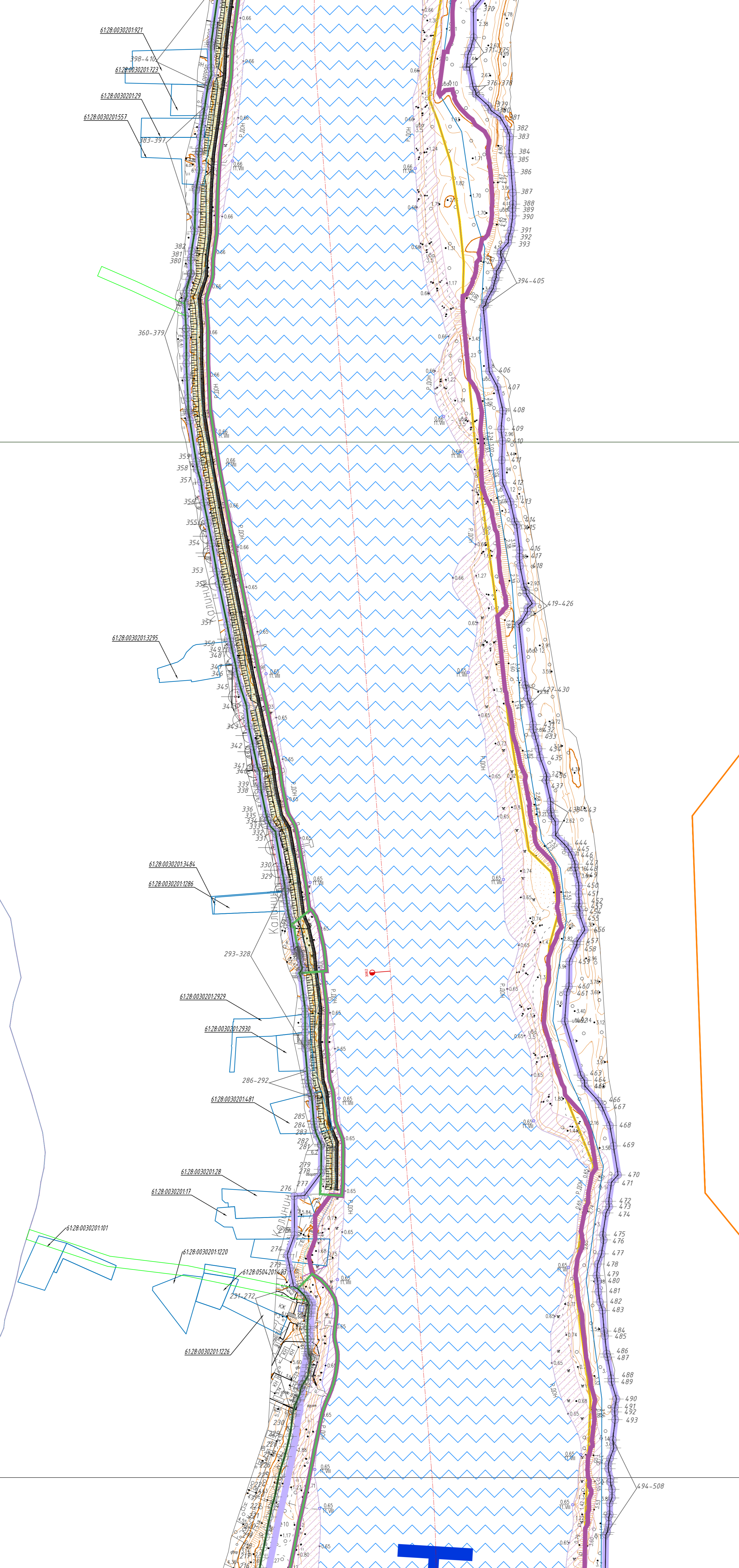
Создано в AutoCAD 2010

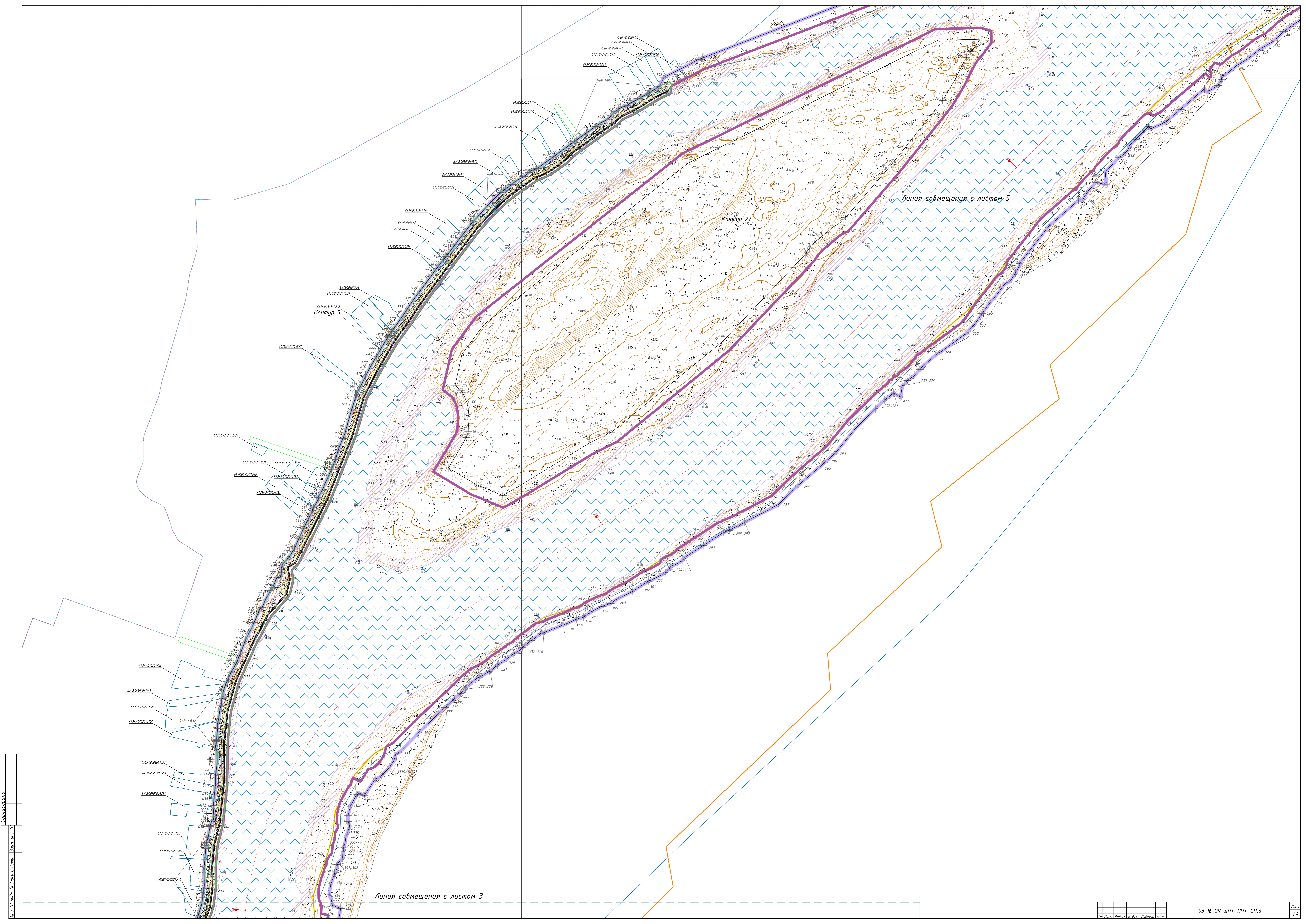
Лист № 1
Имя Фамилия Имя Отчество
Дата

61:28:0030201

Линия совмещения с листом 4

Линия совмещения с листом 2





Контур 5

Контур 27

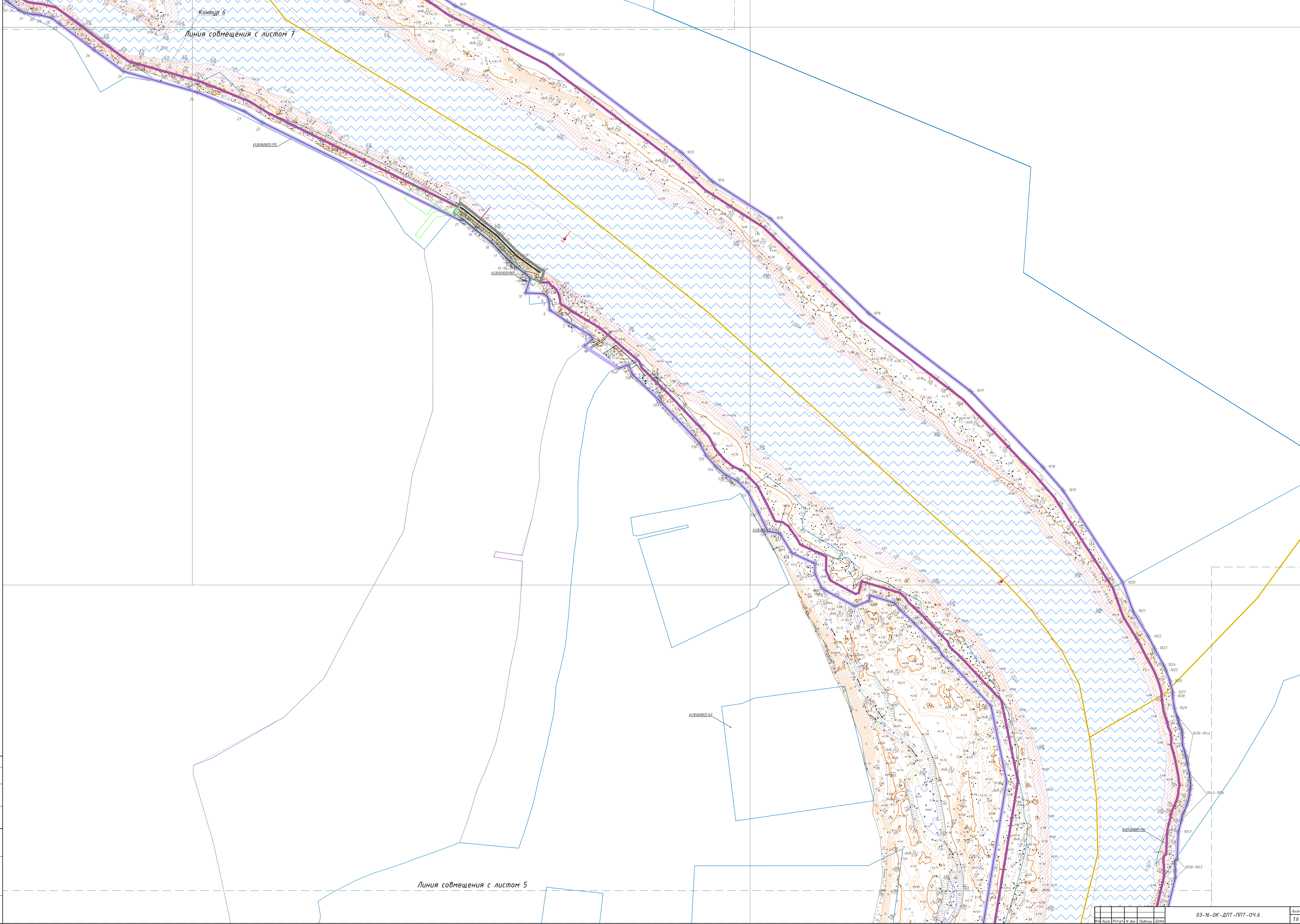
Линия совмещения с листом 5

Линия совмещения с листом 3

- 6128.0030201544
- 6128.0030201283
- 6128.0030201888
- 6128.0030201195
- 4.45-4.65
- 6128.0030201192
- 6128.0030201194
- 6128.0030201321
- 6128.0030201197
- 6128.0030201071
- 6128.0030201544

Имя	Лист	Код	И. Дан.	Подпись	Дата

Имя, И. Дан., Подпись, Дата, Лист, Имя, И. Дан., Подпись, Дата




Контур 6
Линия совмещения с листом 7

Линия совмещения с листом 5

Составитель
Проверил
Инженер
И.И.И.

Спецификация
№ п/п № позн. Описание и фото Единиц. Изм. М.



Контур 7

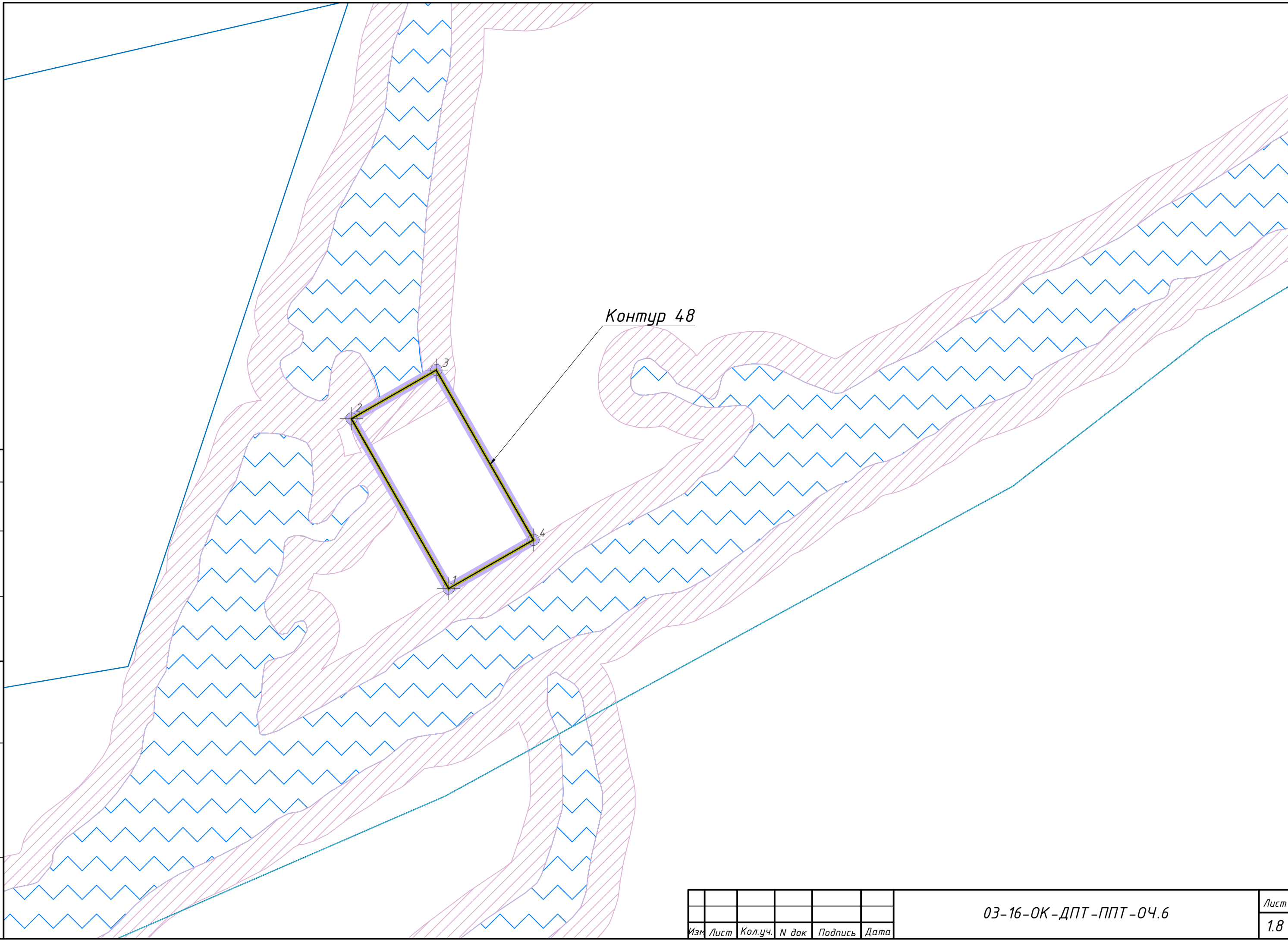
Линия совмещения с листом 6

Контур 6

№	Изм.	Кто	Изм.	Дата

Согласовано:

Инв. № подл.	Подпись и дата	Взам. инв. №



Изм.	Лист	Кол.уч.	№ док.	Подпись	Дата

03-16-0К-ДПТ-ППТ-04.6